



महाराष्ट्र शासन



जिल्हा परिषद जि.प.ल पा विभाग, अहमदनगर

कामाचे नाव - बेनवडी देहमुख मळासाठी बांधारता कर्जत जिल्हा अहमदनगर
लेखाशीर्ष - अटल भुजल योजना सन २०२३-२४

प्रशासकीय मान्यता क्रमांक व दिनांक - जा.क्र./वपुषे/पुंसीष/अमन/प्रम आदेश/७०८/२०२३
दिनांक २७/०९/२०२३

कार्यम आदेश क्रमांक व दिनांक - जा.क्र. कार्या - २/ लेखा-४/१३८/२०२४
दिनांक २७/०९/२०२३

काम सुरु दिनांक - १९/०३/२०२४

निविदा रक्कम - १२.१०८४ लाख

कामावरील खर्च -

काम पूर्ण करणेचा कालावधी - १२ महिने

दोष दाखिल्व कालावधी - २ वर्षे

काम पूर्ण दिनांक - / / २०२४

उद्देगदाराचे नाव - सरपंच ग्रामपंचायत बेनवडी.ता कर्जत





GPS Map Camera

Ahmednagar, Maharashtra, India
MH SH 68, Maharashtra 414402, India
Lat 18.489629°
Long 74.964897°
24/06/24 03:05 PM GMT +05:30

Google



 GPS Map Camera



Dhangarwadi, Maharashtra, India
Dhangarwadi, Maharashtra, India
Lat 19.101922°
Long 75.10803°
28/06/24 01:04 PM GMT +05:30




महाराष्ट्र शासन
जिल्हा परिषद जि.प.ल पा विभाग,अहमदनगर

कामाचे नाव - कोळवडी धोरात वस्तीसाठी वंधारा ता कर्जत जिल्हा अहमदनगर
लेखाशीर्ष- अटल भुजल योजना सन २०२३ २४
प्रशासकीय मान्यता क्रमांक व दिनांक - जा.क्र./ वधुवै/भुसविष/अनगर/प्रमा आदेश/७०८/२०२३
दिनांक २७/०९/२०२३
कार्यरंभ आदेश क्रमांक व दिनांक - जा.क्र कार्या - २/ लेखा-४/११४/२०२४
दिनांक ०७/०९/२०२३
काम सुरु दिनांक - /०९/२०२४
निविदा रक्कम - १२.११४५ लक्ष
कामावरील खर्च-
काम पूर्ण करणेचा कालावधी - १२ महिने
दोष दारित्य कालावधी- २ वर्षे
काम पूर्ण दिनांक - / /२०२४
ठेकेदाराचे नाव- सरपंच ग्रामपंचायत कोळवडी.ता कर्जत

GPS Map Camera

Kolvadi, Maharashtra, India
Unnamed Road, Kolvadi, Maharashtra 414402, India
Lat 18.522095°
Long 74.981354°
24/06/24 04:58 PM GMT +05:30






महाराष्ट्र शासन
जिल्हा परिषद जि. प. ल. पा विभाग, अहमदनगर


कामाचे नाव - मोरकावाडी तोरकारवाडी को. बंधारा बुरू ली. ता. कर्जत जिल्हा अहमदनगर
नेष्ठाशीर्ष - अटल भुजाल पोखना सन २०२३-२४
प्रस्तावकीय मान्यता क्रमांक व दिनांक - ना. प्र./ १५५/ १५०५/अण/ प्रजा आदेश/ ४०८/२०११
दिनांक २०/०९/२०११
कार्येप आदेश क्रमांक व दिनांक - ना. प्र. कार्या - २/ लेखा-४/१६२/२०२४
दिनांक २०/०९/२०२४
काम मूळ दिनांक - /०१/२०२४
निविदा रक्कम - ८.२९९९ लाख
कामावरील खर्च -
काम पूर्ण करण्याचा कालावधी - १२ महिने
दोष शोधित्वा कालावधी - २ वर्षे
काम पूर्ण दिनांक - / /२०२४
ठेकेदाराचे नाव - सर्वपंच ग्रामपंचायत तोरकारवाडी, ता. कर्जत

Latitude: 18.484875
Longitude: 74.916795
Elevation: 548.21±100 m
Accuracy: 96.0 m
Time: 07-02-2024 10:10
414403 Maharashtra, India
Note: Repairs K t Torkadwadi





Latitude: 18.440266
Longitude: 74.947973
Elevation: 563.21±16 m
Accuracy: 7.1 m
Time: 06-13-2024 12:59
414403 Maharashtra, India
Note: Repairs S B Santosh Kangude Shet Kangudwadi




Latitude: 18.618217
Longitude: 74.854543
Elevation: 595.54±19 m
Accuracy: 3.6 m
Time: 07-30-2024 12:56
414402 Maharashtra, India
Note: K T Weir Shivaji Pawar Shet Ruigavhan

Powered by NoteCam

Latitude: 18.411387
Longitude: 74.953618
Altitude: 490.0±21 m
Accuracy: 4.7 m
Time: 06-13-2024 11:20
414403 Maharashtra, India
Note: S B Savdi Road Chiwadi


महाराष्ट्र शासन जिल्हा परिषद जि.प.ल.पा विभाग, अहमदनगर	
कामाचे नाव :-	विलपट्टी सायली रस्तासाथ बंधारा ता कार्तिक विल्हा अहमदनगर
लेखाशीर्ष :-	अहम भूजल योजना क्रम २०२१-२५
प्रशासकीय मान्यता क्रमांक व दिनांक :-	सा.क्र. / व.पू. / भु.ली.प. / अ.ल.प. / अ.पा. जोडता / क्रम/२०२१ दिनांक २६/०९/२०२१
कार्यरूप जादेश क्रमांक व दिनांक :-	जा.क्र. / व.पू. / ली.पा. / क्रम/२०२१ दिनांक २२/०३/२०२१
काम सुरु दिनांक :-	०२/१०/२१
निविदा रक्कम :-	१९,०४१,०००
कार्यावधीत वर्षे :-	१२ महिने
काम पूर्ण करण्याकालावधी :-	२ वर्षे
काम पूर्ण दिनांक :-	१२/०२/२३
ठोकदारचे नाव :-	श्री सोहन सातारडीच काठी मुळे काशीम ता व.पू.



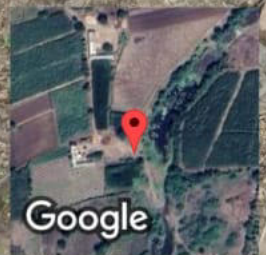
Latitude: 18.725262
Longitude: 75.3795
Elevation: 723.51±14 m
Accuracy: 1.7 m
Time: 21-06-2024 15:27
Note: Shiur, Chunkhadi Bandhara



महाराष्ट्र शासन
महाराष्ट्र नदी नियंत्रण विभाग
महाराष्ट्र नदी नियंत्रण व विकास विभाग
महाराष्ट्र नदी नियंत्रण व विकास विभाग
महाराष्ट्र नदी नियंत्रण व विकास विभाग
महाराष्ट्र नदी नियंत्रण व विकास विभाग
महाराष्ट्र नदी नियंत्रण व विकास विभाग
महाराष्ट्र नदी नियंत्रण व विकास विभाग
महाराष्ट्र नदी नियंत्रण व विकास विभाग
महाराष्ट्र नदी नियंत्रण व विकास विभाग
महाराष्ट्र नदी नियंत्रण व विकास विभाग

 **GPS Map Camera**

Torkadwadi, Maharashtra, India
Unnamed Road, Torkadwadi, Maharashtra 414403, India
Lat 18.490911°
Long 74.916962°
17/06/24 05:09 PM GMT +05:30



Google

